

























































































































1ª Etapa - 11 de Junho
Leiria / Vouzela - 184,9 Km








































Concelho	Alt.	Estrada	Obs.	Descrição Itinerário	Sinalização	Parcial (Km)	Distância Percorrida (Km)	Distância a Percorrer (Km)	38 Km/h	41 Km/h	
LEIRIA	Marrazes	Leiria	PARTIDA SIMBÓLICA	Concentração: Aldeia do Desporto - MARRAZES - LEIRIA Coordenadas: 39°45'55.71"N 8°48'51.23"W					09:00		
				Partida Simbólica: Aldeia do Desporto - Marrazes - LEIRIA		0,000	0,000	7,300	12:50		
				Rotunda à esquerda para Marrazes		0,300	0,300	7,000			
				Rotunda em frente		0,500	0,800	6,500			
				Entroncamento à direita para Leiria		0,400	1,200	6,100			
				Entroncamento à esquerda		1,300	2,500	4,800			
				Rotunda em frente para Centro		0,100	2,600	4,700			
				Rotunda em frente (3ª saída) para Hospital / Bombeiros		0,200	2,800	4,500			
				Na bifurcação seguir pela direita (em frente)		0,600	3,400	3,900			
				Rotunda do Sinaleiro em frente (2ª saída) para N1/IC2		0,300	3,700	3,600			
	Cruzamento à direita. Manter-se pela esquerda (não descer à direita)			0,500	4,200	3,100					
	Rotunda em frente (1ª saída)			0,200	4,400	2,900					
	Rotunda à direita			0,500	4,900	2,400					
	Virar à esquerda (1ª cortada após a rotunda)			0,100	5,000	2,300					
	Rotunda à direita (1ª saída)			0,050	5,050	2,250					
	Entroncamento à direita			0,450	5,500	1,800					
	Rotunda à esquerda (inversão de marcha)			0,100	5,600	1,700					
	Rotunda à direita			0,300	5,900	1,400					
	Rotunda 3ª saída para Figueira da Foz			0,200	6,100	1,200					
	Rotunda em frente para Figueira da Foz			0,400	6,500	0,800					
Partida Real (junto à saída para Marrazes/ Gândara dos Olivais)		0,800	7,300	0,000							
LEIRIA	Marrazes	60	N109		Partida Real N109 - MARRAZES (Junto à saída para Marrazes / Gândara dos Olivais)		0,000	0,000	184,900	13:00	13:00
		36	N109		Separadores. Todos pela direita do Separador Rotunda em frente		2,000	2,000	182,900	13:03	13:02
	Regueira de Pontes	22	N109		Rotunda à esquerda (2ª saída) para Figueira da Foz / Ortigosa		0,900	2,900	182,000	13:04	13:04
		20	N109		Separadores (Pilaretes amarelos e pretos). Todos pela direita dos separadores		0,200	3,100	181,800	13:04	13:04
		30	N109		Rotunda em frente para Figueira da Foz / Ortigosa		0,500	3,600	181,300	13:05	13:05
	Ortigosa	32	N109		Separadores. Todos pela direita do Separador Rotunda em frente (2ª saída) para Figueira da Foz / Ortigosa		2,300	5,900	179,000	13:09	13:08
		32	N109		ORTIGOSA (Placa)		1,100	7,000	177,900	13:11	13:10
		35	N109		Semáforos (Controlo de Velocidade) em frente		1,000	8,000	176,900	13:12	13:11
	Souto da Carpalhosa	24	N109		Separadores. Todos pela direita do Separador		1,300	9,300	175,600	13:14	13:13
		19	N109		VÁRZEAS (Placa)		1,400	10,700	174,200	13:16	13:15
		19	N109		Semáforos (Controlo de Velocidade) em frente		0,050	10,750	174,150	13:16	13:15
		22	N109		Rotunda em frente para Figueira da Foz		0,150	10,900	174,000	13:17	13:15
		39	N109		Rotunda em frente (2ª Saída) para Monte Redondo / Figueira da Foz		0,500	11,400	173,500	13:18	13:16
	Carreira	15	N109		CARREIRA (Placa)		1,150	12,550	172,350	13:19	13:18
		15	N109		Semáforos em frente		0,200	12,750	172,150	13:20	13:18
	Monte Redondo	29	N109		MONTIJOS (Placa)		1,150	13,900	171,000	13:21	13:20
		39	N109		MONTE REDONDO (Placa)		1,900	15,800	169,100	13:24	13:23
		38	N109		Semáforos em frente		0,400	16,200	168,700	13:25	13:23

Concelho	Alt.	Estrada	Obs.	Descrição Itinerário	Sinalização	Parcial (Km)	Distância Percorrida (Km)	Distância a Percorrer (Km)	38 Km/h	41 Km/h	
LEIRIA	Monte Redondo	40	N109		Semáforos em frente		0,100	16,300	168,600	13:25	13:23
		47	N109		SANTO ALEIXO (Placa)		1,650	17,950	166,950	13:28	13:26
		45	N109		Semáforos (Controlo de Velocidade) em frente		0,050	18,000	166,900	13:28	13:26
POMBAL	Guia	70	N109		POMBAL (Município)		1,800	19,800	165,100	13:31	13:28
		87	N109		GUIA (Placa)		1,800	21,600	163,300	13:34	13:31
		97	N109		Rotunda em frente		0,800	22,400	162,500	13:35	13:32
		120	N109		META AUTARQUIAS - GUIA (Semáforos em frente. Colocar Meta em frente à Igreja da Guia)		1,200	23,600	161,300	13:37	13:34
		121	N109		Rotunda em frente		0,500	24,100	160,800	13:38	13:35
		118	N109		CAXARIA (Placa)		1,200	25,300	159,600	13:39	13:37
		108	N109		Separadores		1,350	26,650	158,250	13:42	13:39
	Carricho	108	N109		CABEÇO DO CARRIÇO (Placa)		0,050	26,700	158,200	13:42	13:39
		112	N109		MATOS DO CARRIÇO (Placa)		0,900	27,600	157,300	13:43	13:40
		103	N109		Semáforos (Controlo de Velocidade) em frente		0,400	28,000	156,900	13:44	13:40
		106	N109		Semáforos (Controlo de Velocidade) em frente		0,300	28,300	156,600	13:44	13:41
		110	N109		Rotunda em frente para Vieirinhos		0,600	28,900	156,000	13:45	13:42
		103	N109		VIEIRINHOS (Placa)		0,400	29,300	155,600	13:46	13:42
		97	N109		Rotunda em frente para Aveiro / Figueira da Foz		1,600	30,900	154,000	13:48	13:45
		FIGUEIRA DA FOZ	Mrinha das Ondas	90	N109		Separadores. Todos pela direita do separador		1,100	32,000	152,900
81	N109				Separador todos pela direita. Rotunda em frente		1,000	33,000	151,900	13:52	13:48
60	N109				Início da zona de descarte (Após bombas de combustível da Repsol)		1,500	34,500	150,400	13:54	13:50
58	N109				Final da zona de descarte de Lixo		1,000	35,500	149,400	13:56	13:51
43	N109				Rotunda em frente para Aveiro / Figueira da Foz		2,500	38,000	146,900	14:00	13:55
Lavos	19		N109		Rotunda em frente		0,900	38,900	146,000	14:01	13:56
	26		N109		Separador. Todos pela direita do separador		2,200	41,100	143,800	14:04	14:00
	23		N109		Rotunda em frente		1,600	42,700	142,200	14:07	14:02
			N109		Separadores após a rotunda		0,100	42,800	142,100	14:07	14:02
	São Pedro		8	N109		Separadores. Todos pela direita do separador		2,900	45,700	139,200	14:12
7		N109		Rotunda em frente		0,600	46,300	138,600	14:13	14:07	

1ª Etapa - 11 de Junho
Leiria / Vouzela - 184,9 Km

Concelho	Alt.	Estrada	Obs.	Descrição Itinerário	Sinalização	Parcial (Km)	Distância Percorrida (Km)	Distância a Percorrer (Km)	38 Km/h	41 Km/h
FIGUEIRA DA FOZ	São Pedro	3		META VOLANTE - GALA (Início do Paredão do Núcleo Piscatório da Cova-Gala)	MV	1,200	47,500	137,400	14:15	14:09
		2		Separador. Todos pela direita do separador. Saída à direita antes da rotunda		0,300	47,800	137,100	14:15	14:09
		5		Ponte dos Arcos		0,300	48,100	136,800	14:15	14:10
	S. Julião	21		Ponte sobre o Rio Mondego (Figueira da Foz)		0,700	48,800	136,100	14:17	14:11
	Brenha	143		BRENHA (Placa)		6,000	54,800	130,100	14:26	14:20
	Quiaios	79		COVA DA SERPE (Placa)		2,200	57,000	127,900	14:30	14:23
		79		ERVEDAL (Placa)		1,700	58,700	126,200	14:32	14:25
		74		Semáforos em frente		0,400	59,100	125,800	14:33	14:26
		68		Rotunda em frente, separador antes da rotunda		0,300	59,400	125,500	14:33	14:26
		68		CASAL NOVO (Placa)		0,400	59,800	125,100	14:34	14:27
	Bom Sucesso	51		CAMARÇÃO (Placa)		2,500	62,300	122,600	14:38	14:31
		55		CASTANHEIRO (Placa)		0,800	63,100	121,800	14:39	14:32
		56		LOUREIROS (Placa)		1,400	64,500	120,400	14:41	14:34
		57		BOM SUCESSO (Placa)		0,600	65,100	119,800	14:42	14:35
		56		LOMBA DO POÇO FRIO (Placa)		0,500	65,600	119,300	14:43	14:36
		58		PEDROS (Placa)		0,700	66,300	118,600	14:44	14:37
		56		Início da Zona de Descarte de Lixo (Placa Final de Pedros)		1,200	67,500	117,400	14:46	14:38
		55		Semáforos (Controlo de Velocidade) em frente		0,800	68,300	116,600	14:47	14:39
CANTANHEDE	Tocha	60		Semáforos (Controlo de Velocidade) em frente Final da Zona de Descarte de Lixo		0,700	69,000	115,900	14:48	14:40
		66		Semáforos (Controlo de Velocidade) em frente		0,500	69,500	115,400	14:49	14:41
		68		TOCHA (Placa)		0,400	69,900	115,000	14:50	14:42
	60		Semáforos em frente		0,200	70,100	114,800	14:50	14:42	
	60		META VOLANTE - TOCHA (Em frente à Irmãos Pais Alves / Pastelaria Rota do Sol)	MV	0,600	70,700	114,200	14:51	14:43	
	64		Semáforos em frente com Separador. Todos pela direita do Separador		0,200	70,900	114,000	14:51	14:43	
	60		Saída à direita antes dos semáforos. Para Cantanhede / Coimbra		0,200	71,100	113,800	14:52	14:44	
	60		Rotunda em frente (2ª saída) para Cantanhede / Coimbra		0,050	71,150	113,750	14:52	14:44	
	64		Semáforos em frente		0,350	71,500	113,400	14:52	14:44	
	Sanguinheira	70		TAVAREDES (Placa)		0,200	71,700	113,200	14:53	14:44












































1ª Etapa - 11 de Junho
Leiria / Vouzela - 184,9 Km

Posto	Alt.	Estrada	Obs.	Descrição Itinerário	Sinalização	Parcial (Km)	Distância Percorrida (Km)	Distância a Percorrer (Km)	38 Km/h	41 Km/h		
CANTANHEDE	Sanguinheira	63		CARREIROS (Placa)		0,800	72,500	112,400	14:54	14:46		
		63		Lomba (empedrado)		0,500	73,000	111,900	14:55	14:46		
		63		Lomba (empedrado)		0,400	73,400	111,500	14:55	14:47		
		72		Ponte sobre A17		0,500	73,900	111,000	14:56	14:48		
		71		SANGUINHEIRA (Placa)		0,200	74,100	110,800	14:57	14:48		
		70		Semáforos (Controlo de Velocidade) em frente		0,600	74,700	110,200	14:57	14:49		
	Cacilma	71	M583		Separador. Todos pela direita do separador. Rotunda à direita		1,400	76,100	108,800	15:00	14:51	
		70	M583		Rotunda em frente para Cantanhede		0,400	76,500	108,400	15:00	14:51	
		63	M583		Rotunda em frente para Cantanhede		1,600	78,100	106,800	15:03	14:54	
		63			Rotunda em frente para Cantanhede		0,500	78,600	106,300	15:04	14:55	
		60			Rotunda em frente para Cantanhede		0,500	79,100	105,800	15:04	14:55	
		61			Rotunda em frente para Cantanhede		0,900	80,000	104,900	15:06	14:57	
		69	CM1030		Rotunda em frente para Cantanhede		0,400	80,400	104,500	15:06	14:57	
		68	M583		Rotunda em frente		1,700	82,100	102,800	15:09	15:00	
		65			Rotunda em frente para Cantanhede		1,600	83,700	101,200	15:12	15:02	
		63			CANTANHEDE (Placa)		0,400	84,100	100,800	15:12	15:03	
		63			Cruzamento em frente para Coimbra / Mealhada Estrada estreita com empedrado		1,300	85,400	99,500	15:14	15:04	
		Cantanhede	64	N335		Entroncamento à esquerda para Aveiro / Mira / Centro		0,200	85,600	99,300	15:15	15:05
			64	N335		Início de empedrado. Rotunda à direita para Coimbra / Mealhada Lomba antes e após a rotunda		0,200	85,800	99,100	15:15	15:05
63	N335			Lomba		0,100	85,900	99,000	15:15	15:05		
63	N335			Lomba		0,050	85,950	98,950	15:15	15:05		
64	N335			Final de empedrado		0,050	86,000	98,900	15:15	15:05		
63	N335			Rotunda em frente		0,500	86,500	98,400	15:16	15:06		
65	N234			Rotunda em frente (Passam todos pela direita da rotunda). Separador após a rotunda		0,100	86,600	98,300	15:16	15:06		
Ourentã	83		N234		OURENTÃ (Placa)		2,700	89,300	95,600	15:21	15:10	
	80	N234		Semáforos (Controlo de Velocidade) em frente		0,200	89,500	95,400	15:21	15:10		
	82	N234		Semáforos em frente		0,300	89,800	95,100	15:21	15:11		
	91	N234		SETE FONTES (Placa)		0,400	90,200	94,700	15:22	15:12		












































1ª Etapa - 11 de Junho
Leiria / Vouzela - 184,9 Km

Concelho	Alt.	Estrada	Obs.	Descrição Itinerário	Sinalização	Parcial (Km)	Distância Percorrida (Km)	Distância a Percorrer (Km)	38 Km/h	41 Km/h	
CANTANHEDE	Murtede	101	N234		CASAL DAS 7 FONTES (Placa)		0,900	91,100	93,800	15:23	15:13
		121	N234		MURTEDE (Placa)		1,900	93,000	91,900	15:26	15:16
		118	N234		Semáforos (Controlo de Velocidade) em frente		0,500	93,500	91,400	15:27	15:16
		120	N234		META BOLINHAS - MURTEDE (Em frente ao Café Juventude)		0,700	94,200	90,700	15:28	15:17
		130	N234		Semáforos (Controlo Velocidade) em frente		0,400	94,600	90,300	15:29	15:18
		100	N234		Ponte Sobre A1		0,500	95,100	89,800	15:30	15:19
MEALHADA	Casal Comba	90	N234		Separador. Todos pela direita do Separador		0,100	95,200	89,700	15:30	15:19
		63	N234		Saída à direita para Mealhada		1,100	96,300	88,600	15:32	15:20
		60			Virar à esquerda para Mealhada. Separador		0,700	97,000	87,900	15:33	15:21
	Mealhada	51			Lomba		1,000	98,000	86,900	15:34	15:23
		51			Rotunda 3ª saída. Todos em contramão pela esquerda		0,800	98,800	86,100	15:36	15:24
		56			Ponte sobre o Caminho de Ferro		0,500	99,300	85,600	15:36	15:25
		49			Rotunda em frente		0,300	99,600	85,300	15:37	15:25
		49	IC2		Rotunda à esquerda para Porto / Anadia. TODOS CONTORNAM A ROTUNDA. Separadores após a rotunda.		0,200	99,800	85,100	15:37	15:26
		51	IC2		Semáforos em frente		0,700	100,500	84,400	15:38	15:27
		49	IC2		Separadores. Todos pela direita do separador.		0,150	100,650	84,250	15:38	15:27
		44	IC2		Rotunda em Frente		0,500	101,150	83,750	15:39	15:28
		43	IC2		Início da Zona de Descarte Placa Fim de Mealhada		0,350	101,500	83,400	15:40	15:28
		ANADIA	Aguim	45	IC2		Início da Zona de Abastecimento Restaurante Metinha dos Leitões		1,000	102,500	82,400
Tamengos	42			IC2		Rotunda da Curia (do 8) em frente. Entrada na rotunda Final da Zona de Abastecimento		2,300	104,800	80,100	15:45
	41		IC2		Saída da Rotunda para Porto / Águeda		0,150	104,950	79,950	15:45	15:33
Arcos	41		IC2		VENDAS DA PEDREIRA (Placa) Semáforos (Controlo de Velocidade) em frente Final da Zona de Descarte		0,600	105,550	79,350	15:46	15:34
	41		IC2		Rotunda em Frente		0,750	106,300	78,600	15:47	15:35
	41		IC2		Separador. Todos pela Direita do Separador. Rotunda em Frente. Separador após a rotunda		0,600	106,900	78,000	15:48	15:36
	27		IC2		Separadores. Semáforos em frente		1,100	108,000	76,900	15:50	15:38
	26		IC2		Separadores		0,400	108,400	76,500	15:51	15:38
	25		IC2		Separador. Todos pela Direita do Separador. Rotunda em Frente. Separador após a rotunda		0,400	108,800	76,100	15:51	15:39
Aveiras	Caminho	22	IC2		AVELÂS DE CAMINHO (Placa) Semáforos em Frente		1,800	110,600	74,300	15:54	15:41

1ª Etapa - 11 de Junho
Leiria / Vouzela - 184,9 Km

Concelho	Alt.	Estrada	Obs.	Descrição Itinerário	Sinalização	Parcial (Km)	Distância Percorrida (Km)	Distância a Percorrer (Km)	38 Km/h	41 Km/h
AGUEDA	32	IC2		ÁGUEDA (Placa)		3,200	113,800	71,100	15:59	15:46
	31	IC2		Separadores. Todos pela Direita do Separador		2,100	115,900	69,000	16:03	15:49
	30	N1		Saída à Direita para Águeda Sul		0,200	116,100	68,800	16:03	15:49
	38	N1		Separadores. Todos pela Direita. Semáforos em frente		1,100	117,200	67,700	16:05	15:51
	60	N1		Semáforos em Frente		1,600	118,800	66,100	16:07	15:53
	60	N1		ABIMOTA		0,100	118,900	66,000	16:07	15:54
	46	N1		Separador. Todos pela Direita do Separador. Rotunda da Bicicleta em Frente		0,600	119,500	65,400	16:08	15:54
	12	N230		Saída à Direita para Águeda / Talhadas		2,000	121,500	63,400	16:11	15:57
	13	N230		Rotunda em Frente		1,000	122,500	62,400	16:13	15:59
	12	N230		Rotunda à Direita para Caramulo / Assequins		0,500	123,000	61,900	16:14	16:00
	24	N230		ALHANDRA (placa)		2,200	125,200	59,700	16:17	16:03
	30	N230		RAIVO (Placa)		0,700	125,900	59,000	16:18	16:04
	30	N230		Início da Zona de Descarte (Placa N230 - 24 km)		0,400	126,300	58,600	16:19	16:04
	21	N230		Final da Zona de Descarte (antes da ponte sobre o Rio Alfusqueiro)		1,000	127,300	57,600	16:21	16:06
	21	N230		BOLFIAR (Placa) Início de Subida		0,100	127,400	57,500	16:21	16:06
	170	N230		META MONTANHA - 3ª CATEGORIA - IGREJA (Placa) Início de Descida sinuosa e longa		3,300	130,700	54,200	16:26	16:11
	80	N230		Ponte. Início de Subida		3,900	134,600	50,300	16:32	16:16
	247	N230		CORGA DA SERRA (Placa)		4,100	138,700	46,200	16:39	16:22
460	N230		RAMALHAL (Placa)		5,200	143,900	41,000	16:47	16:30	
484	N230		PAUL (Placa)		1,100	145,000	39,900	16:48	16:32	
556	N230		SÃO JOÃO DO MONTE (Placa)		2,400	147,400	37,500	16:52	16:35	
718	N230		GÂNDARA (Placa)		4,400	151,800	33,100	16:59	16:42	
800	N333-2		Virar à Esquerda para Oliveira de Frades / Vouzela		1,900	153,700	31,200	17:02	16:44	
830	N333-2		META MONTANHA - 2ª CATEGORIA - ALCOFRA (50 mts antes da Placa Município de Vouzela / Freguesia de Alcofra) Início de descida longa e sinuosa		0,600	154,300	30,600	17:03	16:45	
653	N333-2		SANFINS (Placa)		2,700	157,000	27,900	17:07	16:49	
622	N333-2		OUTEIRO (Placa)		0,500	157,500	27,400	17:08	16:50	
581	N333-2		RIBEIRA (Placa)		1,200	158,700	26,200	17:10	16:52	
600	N333-2		CABEÇO (Placa)		0,400	159,100	25,800	17:11	16:52	

1ª Etapa - 11 de Junho
Leiria / Vouzela - 184,9 Km

Posto	Alt.	Estrada	Obs.	Descrição Itinerário	Sinalização	Parcial (Km)	Distância Percorrida (Km)	Distância a Percorrer (Km)	38 Km/h	41 Km/h		
VOUZELA	Alcofra	581	N333-2		MALHADA (Placa)		0,700	159,800	25,100	17:12	16:53	
		565	N333-2		VILADRA (Placa)		0,500	160,300	24,600	17:13	16:54	
		533	N333-2		CABO DE VILA (Placa)		0,600	160,900	24,000	17:14	16:55	
		506	N333-2		AGROS (Placa)		0,900	161,800	23,100	17:15	16:56	
	Campia	520	N333-2		Início da Zona de Descarte (Junto ao corte para Campia / Rebordinho)		2,700	164,500	20,400	17:19	17:00	
		527	N333-2		Rotunda em frente para Campia Final da Zona de Descarte		1,000	165,500	19,400	17:21	17:02	
		498	N333-2		Rotunda em frente para Campia		0,700	166,200	18,700	17:22	17:03	
		466	N333-2		Rotunda 3ª saída para A25 Ol. Frades / Vouzela		1,200	167,400	17,500	17:24	17:04	
		424	N333-2		Rotunda em Frente. Todos pela Direita. Separador após a Rotunda		1,500	168,900	16,000	17:26	17:07	
		425	N333-3		Rotunda em Frente		0,100	169,000	15,900	17:26	17:07	
		Cambra	437	N333-3		PAREDES VELHAS (Placa)		0,800	169,800	15,100	17:28	17:08
	439		N333-3		Semáforos (Controlo de Velocidade) em frente		0,400	170,200	14,700	17:28	17:09	
	441		N333-3		Semáforos (Controlo de Velocidade) em frente		0,300	170,500	14,400	17:29	17:09	
	451		N333-3		Semáforos (Controlo de Velocidade) em frente		0,200	170,700	14,200	17:29	17:09	
	423		N333-3		PÉS DE PONTES (Placa)		0,600	171,300	13,600	17:30	17:10	
	421		N333-3		Separadores		0,300	171,600	13,300	17:30	17:11	
	OLIVEIRA DE FRADES		Souto de Lafões	435	N333-3		OLIVEIRA DE FRADES (Placa)		0,600	172,200	12,700	17:31
		443		N333-3		Rotunda em frente (2ª Saída)		0,300	172,500	12,400	17:32	17:12
		469		N333-3		Rotunda em frente		0,800	173,300	11,600	17:33	17:13
Oliveira de Frades		450	N333-3		Rotunda em Frente. Todos pela Direita. Separador após a Rotunda OLIVEIRA DE FRADES (Placa)		0,900	174,200	10,700	17:35	17:14	
		406	N333-3		Rotunda em Frente. Todos pela Direita. Separador após a Rotunda		0,800	175,000	9,900	17:36	17:16	
		397	N333-3		Rotunda em Frente. Todos pela Direita. Separador após a Rotunda		0,200	175,200	9,700	17:36	17:16	
		374	N333-3		Rotunda (em empedrado) 3ª saída para Vouzela		0,500	175,700	9,200	17:37	17:17	
		370	N16		Rotunda à Direita para Vouzela		0,200	175,900	9,000	17:37	17:17	
		369	N16		Início de empedrado		0,100	176,000	8,900	17:37	17:17	
		360	N16		Fim de empedrado		0,300	176,300	8,600	17:38	17:18	
		350	N16		Rotunda em frente		0,300	176,600	8,300	17:38	17:18	
Souto de Lafões	333	N16		Separadores. Todos pelo direita do Separador		0,400	177,000	7,900	17:39	17:19		

1ª Etapa - 11 de Junho
Leiria / Vouzela - 184,9 Km

Posto	Alt.	Estrada	Obs.	Descrição Itinerário	Sinalização	Parcial (Km)	Distância Percorrida (Km)	Distância a Percorrer (Km)	38 Km/h	41 Km/h
VOUZELA Vouzela	316	N16		Entroncamento à esquerda para Vouzela. Separadores após a viragem. Todos pela direita do separador		4,300	181,300	3,600	17:46	17:25
	291	N16	 	Rotunda em frente Início da Zona de Descarte	 	0,500	181,800	3,100	17:47	17:26
	258	N16	 	Rotunda em frente Final da Zona de Descarte	 	1,000	182,800	2,100	17:48	17:27
	261			Rotunda à direita para Vouzela Centro		1,200	184,000	0,900	17:50	17:29
	263			Virar à direita para Vouzela Centro		0,050	184,050	0,850	17:50	17:29
	281			Início empedrado		0,350	184,400	0,500	17:51	17:29
	281			Curva a 90º à esquerda		0,200	184,600	0,300	17:51	17:30
	281			Fim de empedrado		0,100	184,700	0,200	17:51	17:30
	281			META FINAL Câmara Municipal de Vouzela - Ponte Romana Vouzela		0,200	184,900	0,000	17:51	17:30